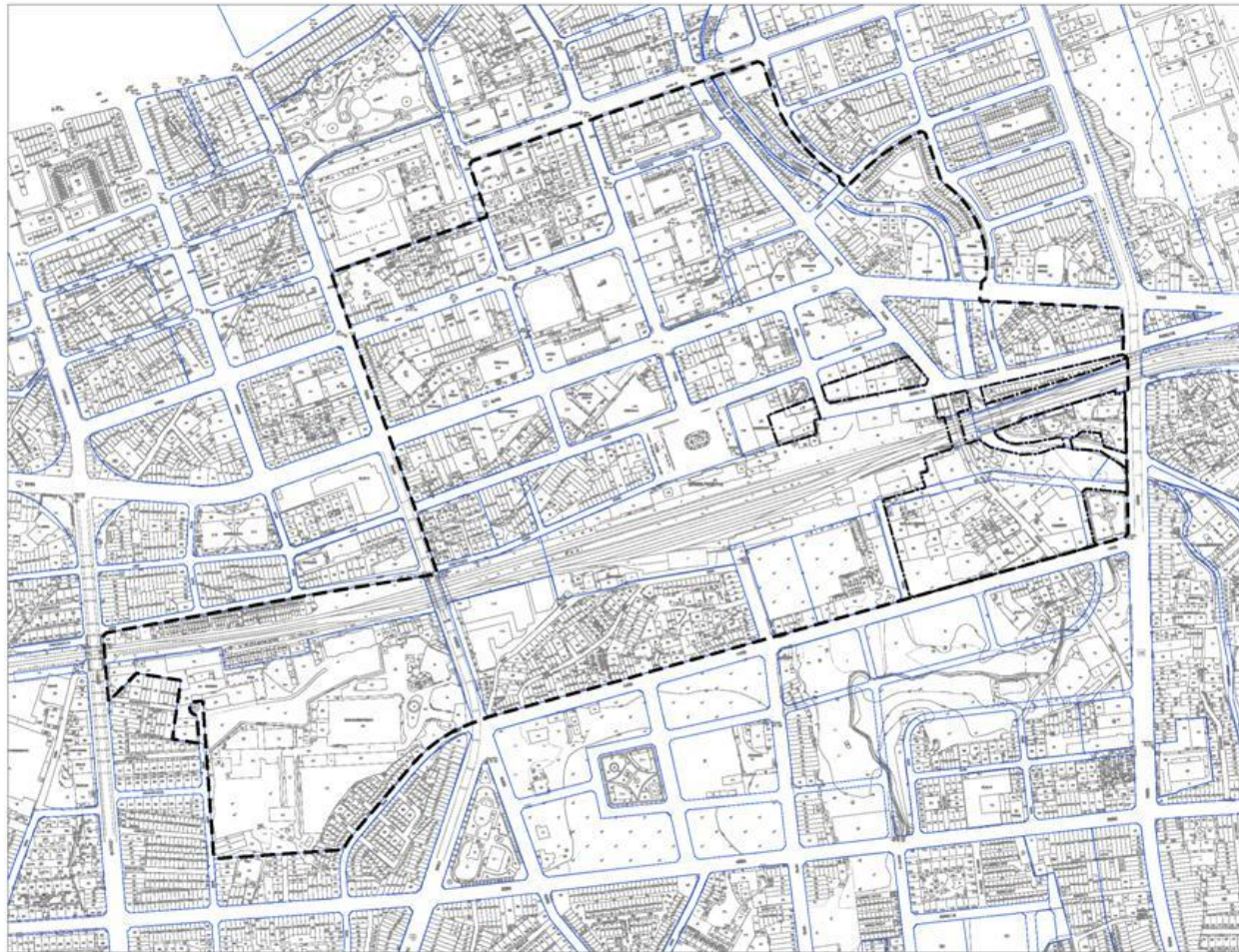


桃園火車站周邊更新地區：西以民族路、三民路橋及工乙八為界，北以桃園國小、成功路為界，東以安東街、春日路及桃鶯路為界，南以大林路為界，其所圍街廓。

劃定桃園火車站周邊更新地區及指定桃園火車站周邊策略性再開發地區計畫圖



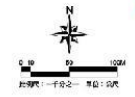
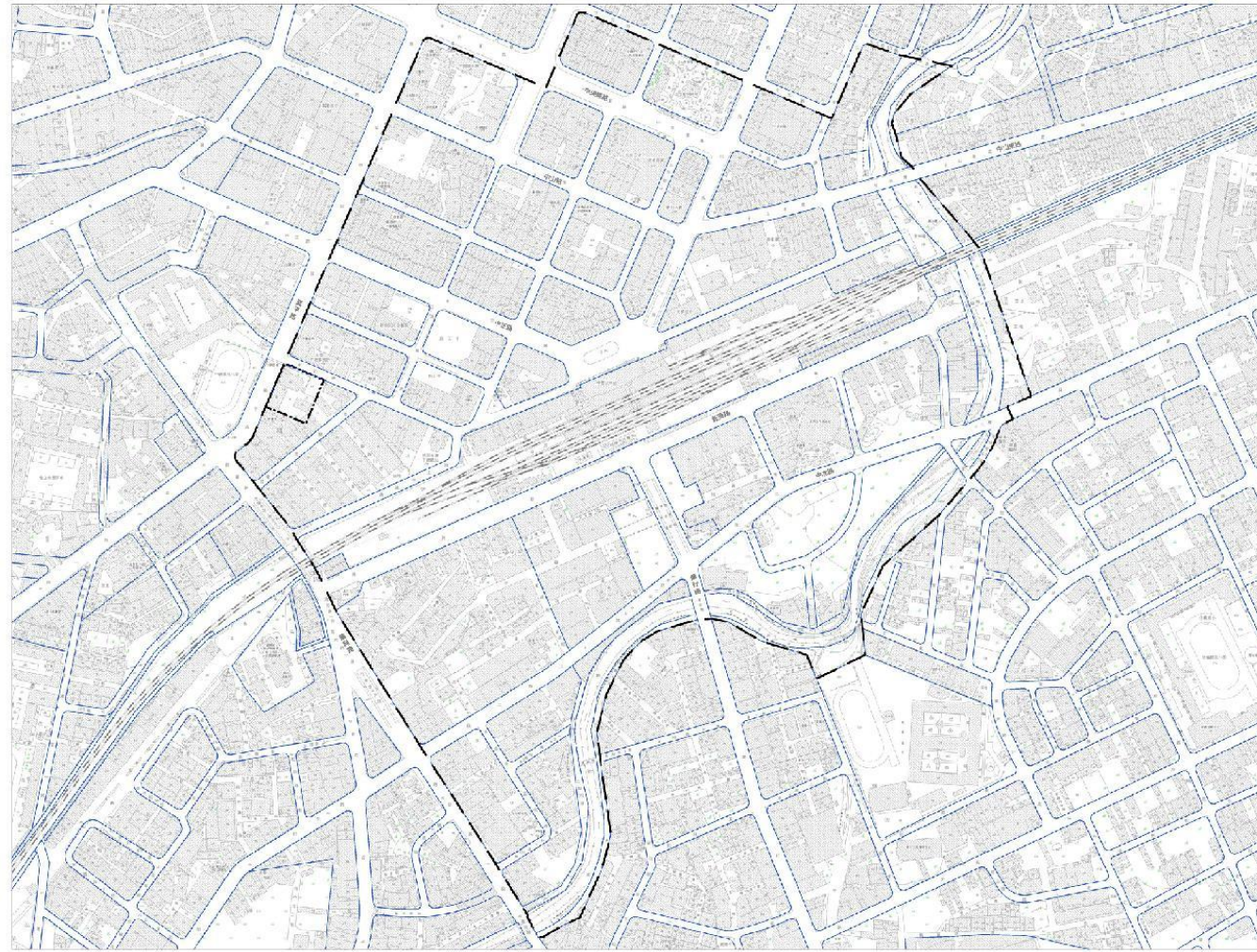
圖例

--- 更新地區範圍線

— 策略性再開發地區範圍線

中壢火車站周邊更新地區：西以康樂路、龍岡路一段為界，北以延平路、中央東路、復興路及中光路為界，東沿新街溪，南延至龍岡路，其所圍街廓。

劃定中壢火車站周邊更新地區及指定中壢火車站周邊策略性再開發地區計畫圖



- 圖例
- 更新地區範圍線
 - 策略性再開發地區範圍線

=